


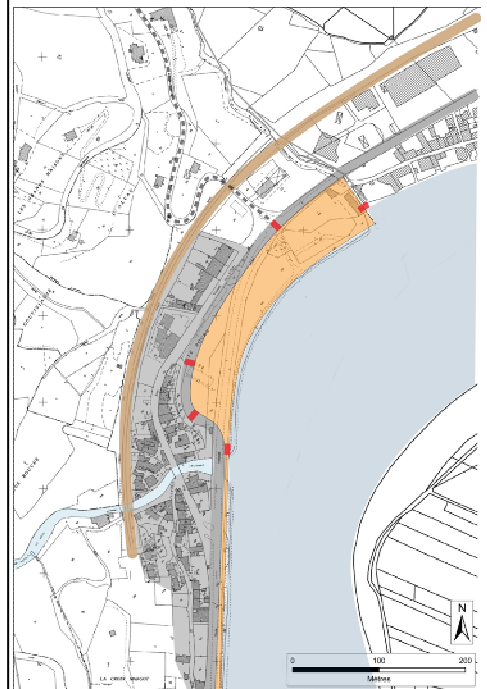
Déviation de la RN1086



Un talus en contrebas de la RN1086




Berges en pente douce




Accès au parc



Construction d'une digue




Création d'espaces marécageux



# RETOUR AUX SOURCES

## Projet



**Groupe Sadi Carnot**  
 Anne Chevalier  
 Yann Santerre  
 Miquel Huguet Aguilera  
 Simon Humbert  
 Sy Hoan Ngo

### Projet de parc naturel intercommunal

Aménagement des bords du Rhône  
 Espace d'agrément pour les habitants de Vérin et des communes environnantes

#### Déviation de la RN1086

- Ralentissement du flot
- Un terrain de 2ha en un seul bloc

#### Un talus en contrebas de la RN1086

- Protection de la ViaRhôna
- Réduction des nuisances sonores
- Espace plus clos et plus convivial

#### Berges en pente douce

- Accès au fleuve facilité

#### Construction d'une digue

- Protection des berges
- Lieux de détente et de baignade

#### Création d'espaces marécageux

- Flore naturelle des îlons

#### Infrastructures de Loisirs

- Aire de pique-nique
- Terrain de jeu

Partenaires culturels



Partenaires financiers



L'opération «Atelier permanent fleuve et paysage» est cofinancée par l'Union Européenne. L'Europe s'engage en Rhône-Alpes avec le FEDER.



Partenaires culturels



Partenaires financiers



L'opération «Atelier permanent fleuve et paysage» est cofinancée par l'Union Européenne.  
L'Europe s'engage en Rhône-Alpes avec le FEDER.

